

Je soussignée [redacted] avoir
déposé ce jour vendredi 15 octobre 2021
une requête jointe au registre.



Pierre ALAZARD
Commissaire Enquêteur

Saint Hilaire, le 15 oct. 2021

45160 St Hilaire St Mesmin

Monsieur le Commissaire enquêteur,

Objet : PLUH Parcelles AH 190 & AH 187

des parcelles AH 190 et AH 187 situées rue de Verdun sont plantées de cèdres quasi tous morts car la proximité des habitations rend ce champ difficilement cultivable.

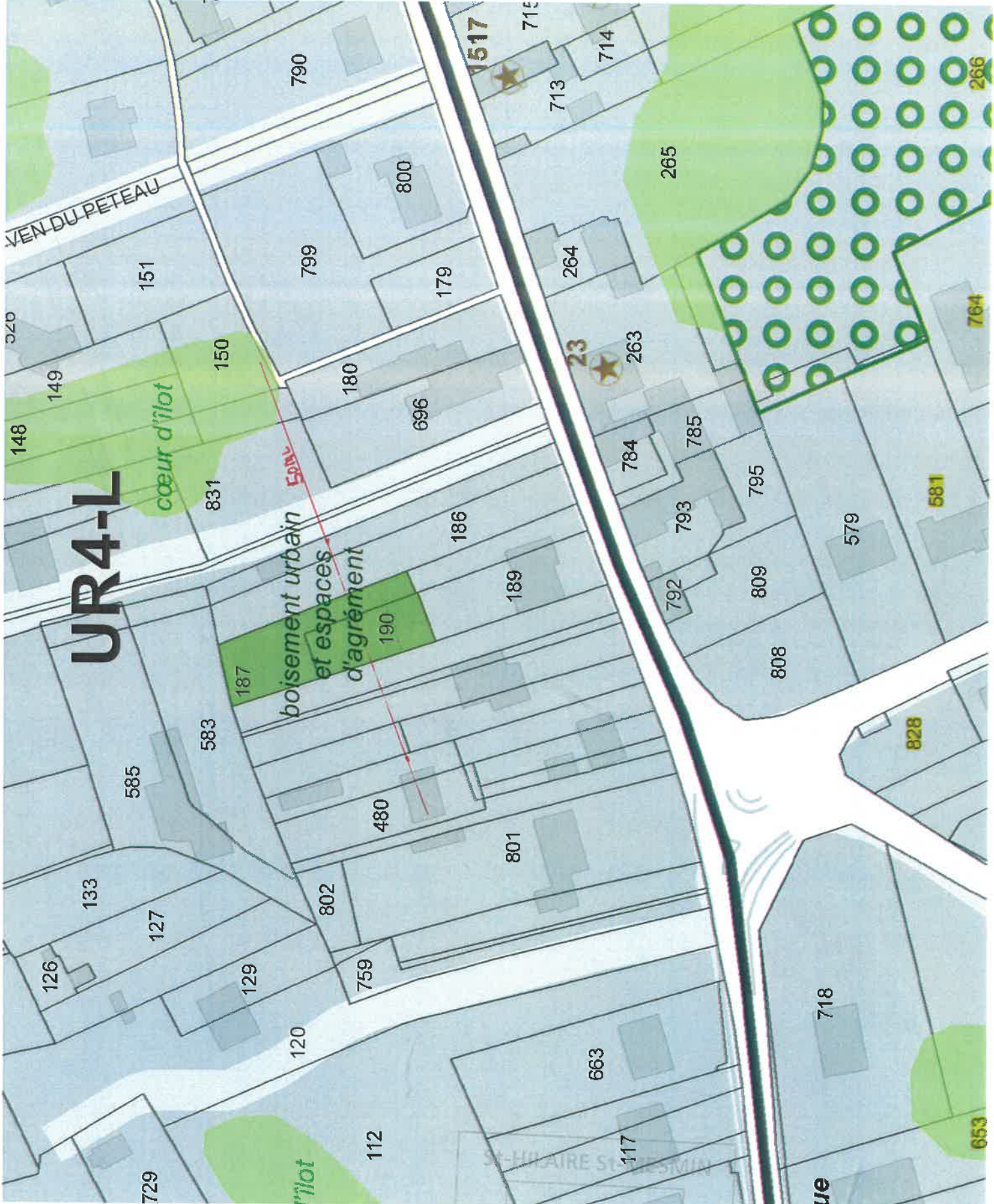
Aussi je souhaiterais dans le but de déposer une demande de permis de construire, que vous étudiez la possibilité de réédifier un peu la zone de "basement urbain" en repassant la limite à 50m. par rapport à la rue de Verdun.

Je vous remercie de l'attention que vous porterez à ma requête et vous adresse mes salutations respectueuses.



PS: voir les photos et plans joints.





UR4-L

cœur d'îlot

boisement urbain
et espaces
d'agrément

Soleil

5 OCT. 2021
COURRIER "ARRIVÉE"

Département :
LOIRET

Commune :
SAINT-HILAIRE-SAINT-MESMIN

Section : AH
Feuille : 000 AH 01

Échelle d'origine : 1/1000
Échelle d'édition : 1/1000

Date d'édition : 13/10/2021
(fuseau horaire de Paris)

Coordonnées en projection : RGF93CC48
©2017 Ministère de l'Action et des
Comptes publics

DIRECTION GÉNÉRALE DES FINANCES PUBLIQUES

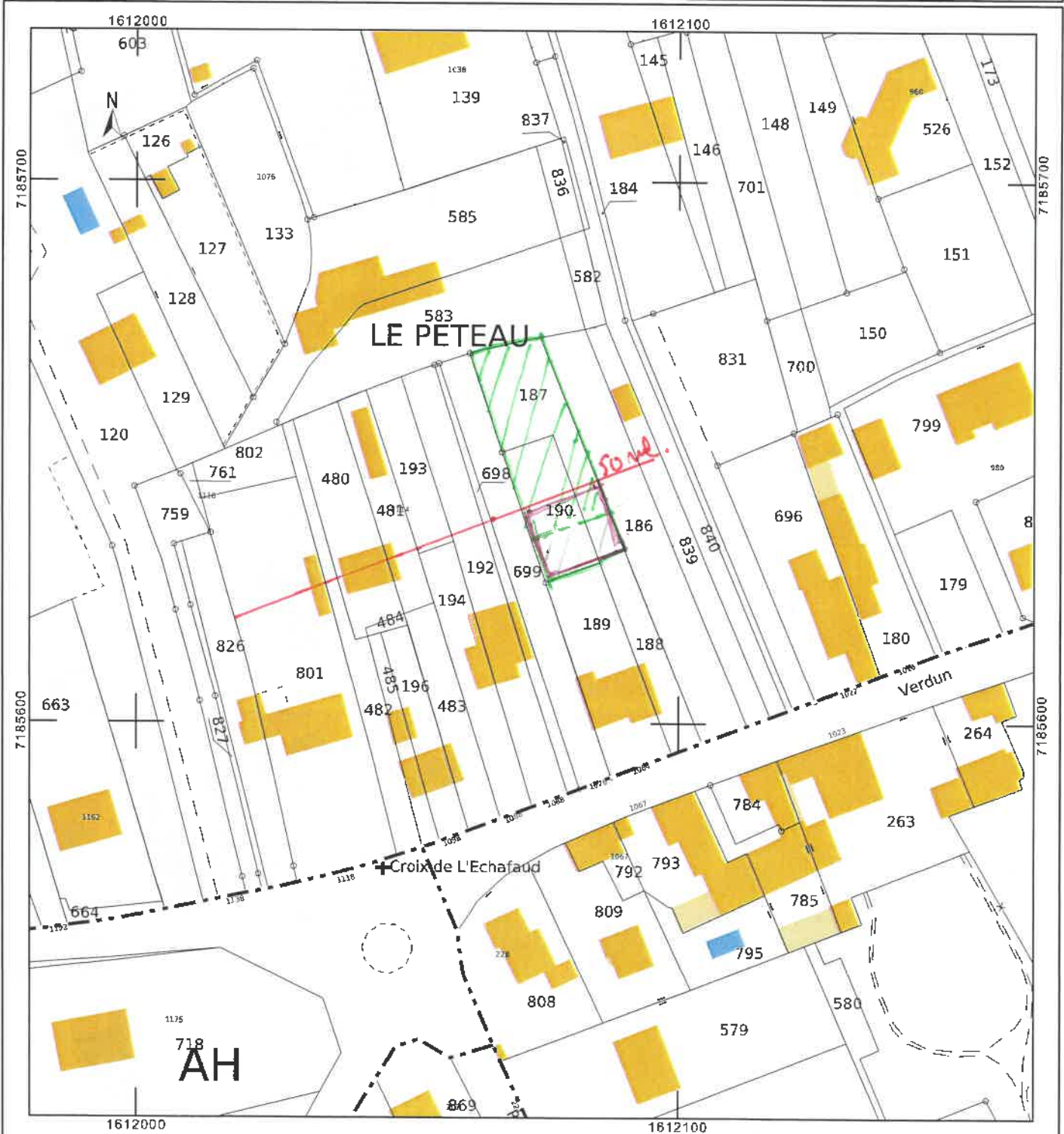
EXTRAIT DU PLAN CADASTRAL



Le plan visualisé sur cet extrait est géré
par le centre des impôts foncier suivant :
Pôle Topographique de Gestion
Cadastrale
131 RUE DU FAUBOURG BANNIER
CITE ADMINISTRATIVE COLIGNY 45042
45042 ORLEANS CEDEX 1
tél. 02-38-24-45-79 -fax
ptgc.450.orleans@dgfip.finances.gouv.fr

Cet extrait de plan vous est délivré par :


cadastre.gouv.fr



ST-HILAIRE-ST-MESMIN

15 OCT. 2011

CHARRIER "ARRIVÉ"



ST-HILAIRE ST-MESMIN

5 OCT. 2021

LEVER "ARRIVÉE"



ST-HILAIRE ST-MESMIN

5 OCT, 2021

VEN "ARRIVÉE"

