

Plum

De: [REDACTED]
Envoyé: samedi 30 mars 2024 17:29
À: Plum
Objet: TR: enquête publique/ modification n°2 du plan local d'urbanisme intercommunal
Pièces jointes: Screenshot_2024-03-29-13-37-34-733_com.android.chrome.jpg; Screenshot_2024-03-29-13-38-15-648_com.android.chrome.jpg; Screenshot_2024-03-29-13-39-26-733_com.android.chrome.jpg; Screenshot_2024-03-29-18-10-52-952_com.android.chrome.jpg

Demande de modification de la surface constructible pour la parcelle XB N° 13 située sur la commune d'Ingré 45140

Bonjour,

Je suis monsieur [REDACTED], j'habites au [REDACTED] à Ingré 45140.

Je vous envoie ce mail car je me suis aperçue que la zone constructible de mon terrain cadastrée XB n°13 était réduite par rapport à celles de mes voisins.

En effet la découpe me fait défaut en vue d'un possible aménagement futur (extensions, agrandissement, ...).

J'ai aussi constaté en consultant la carte du PLUM d'Orléans métropole, que beaucoup habitations de la commune avaient la totalité de leur parcelle en zone constructible (voir images en pièces jointes), leur zone constructible dépassant la zone de leurs voisins, et cela, malgré l'absence de construction en second rang. Je ne comprends donc pas la découpe de la zone constructible qui m'a été faite.

J'aimerais donc savoir s'il était possible de revoir la zone constructible de ma parcelle afin de la mettre en zone UR5 dans son ensemble.

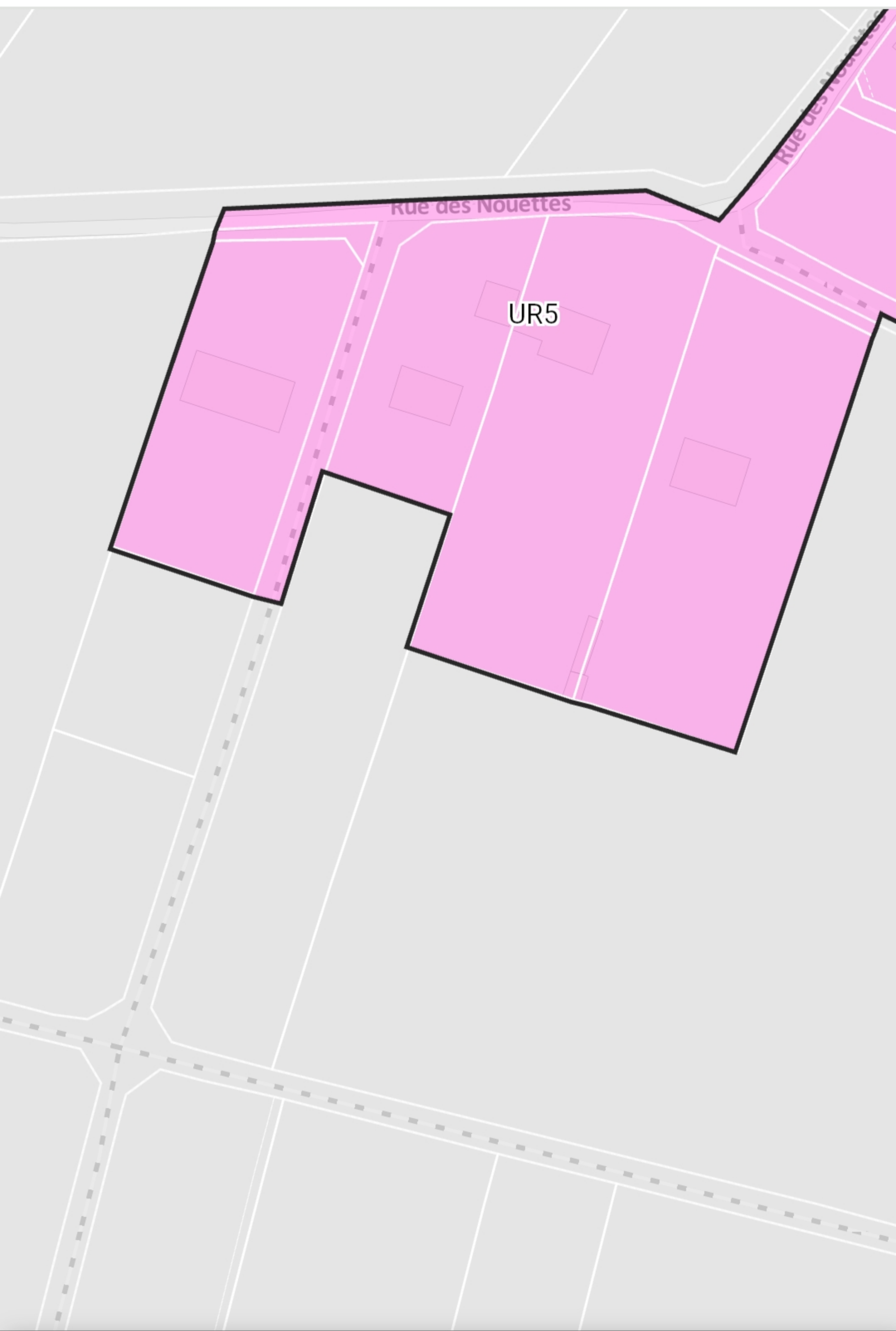
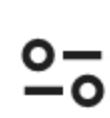
En vous remerciant par avance,

Cordialement,

[REDACTED]




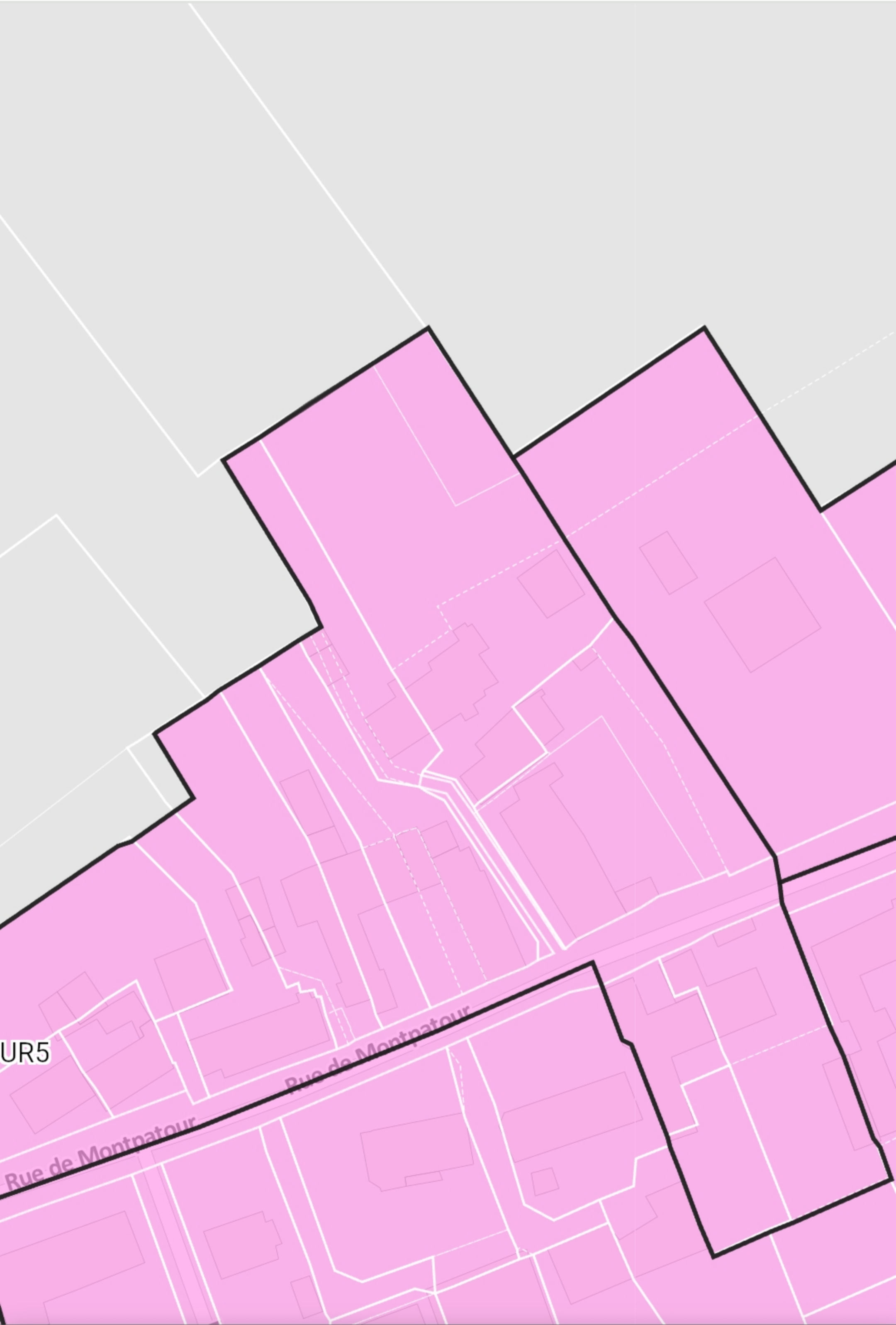
Sans virus. www.avast.com



Carte interactive DPU / PLUM - trouvez rapidement les zones

Tapez l'adresse postale ici


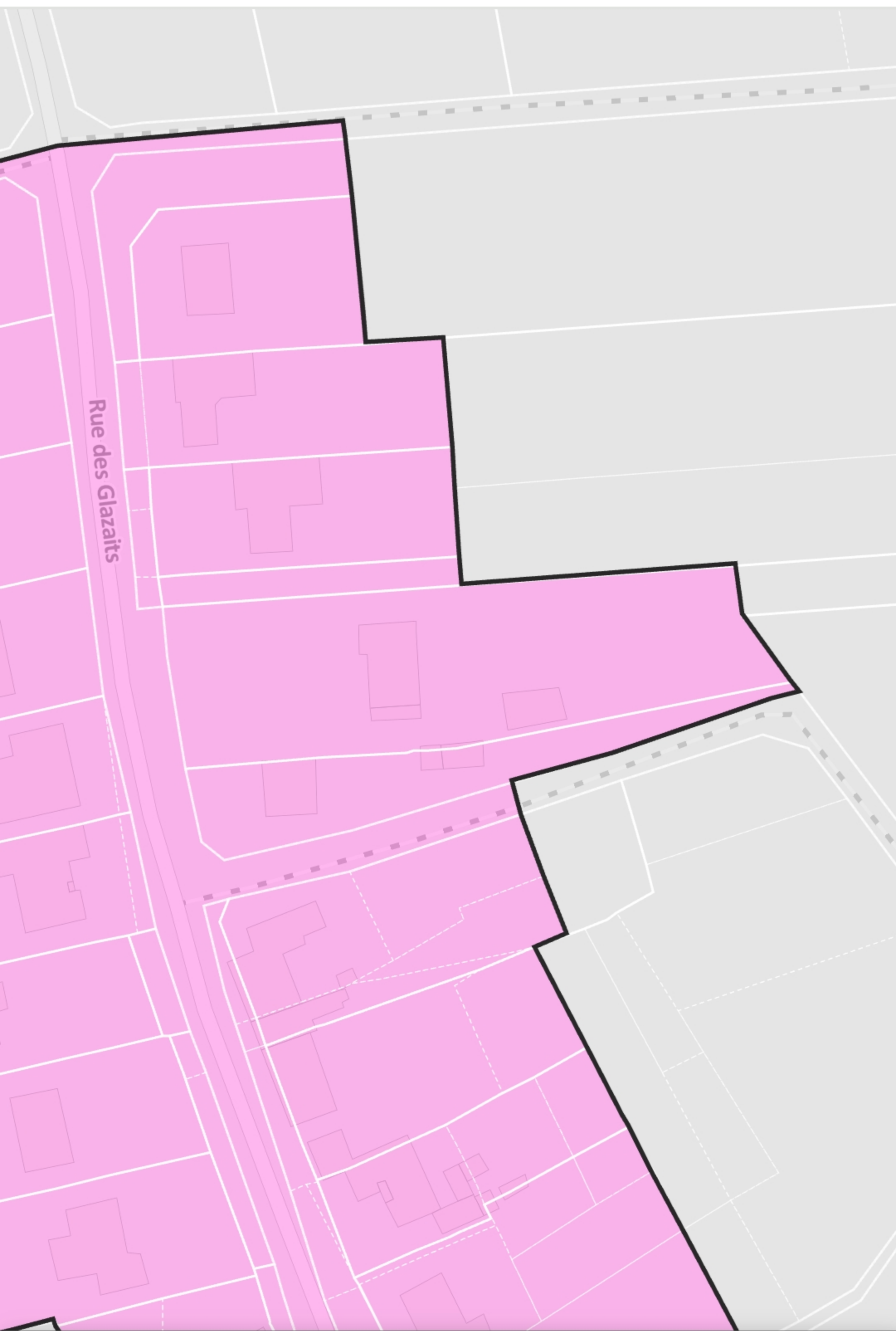





Carte interactive DPU / PLUM - trouvez rapidement les zones

Tapez l'adresse postale ici

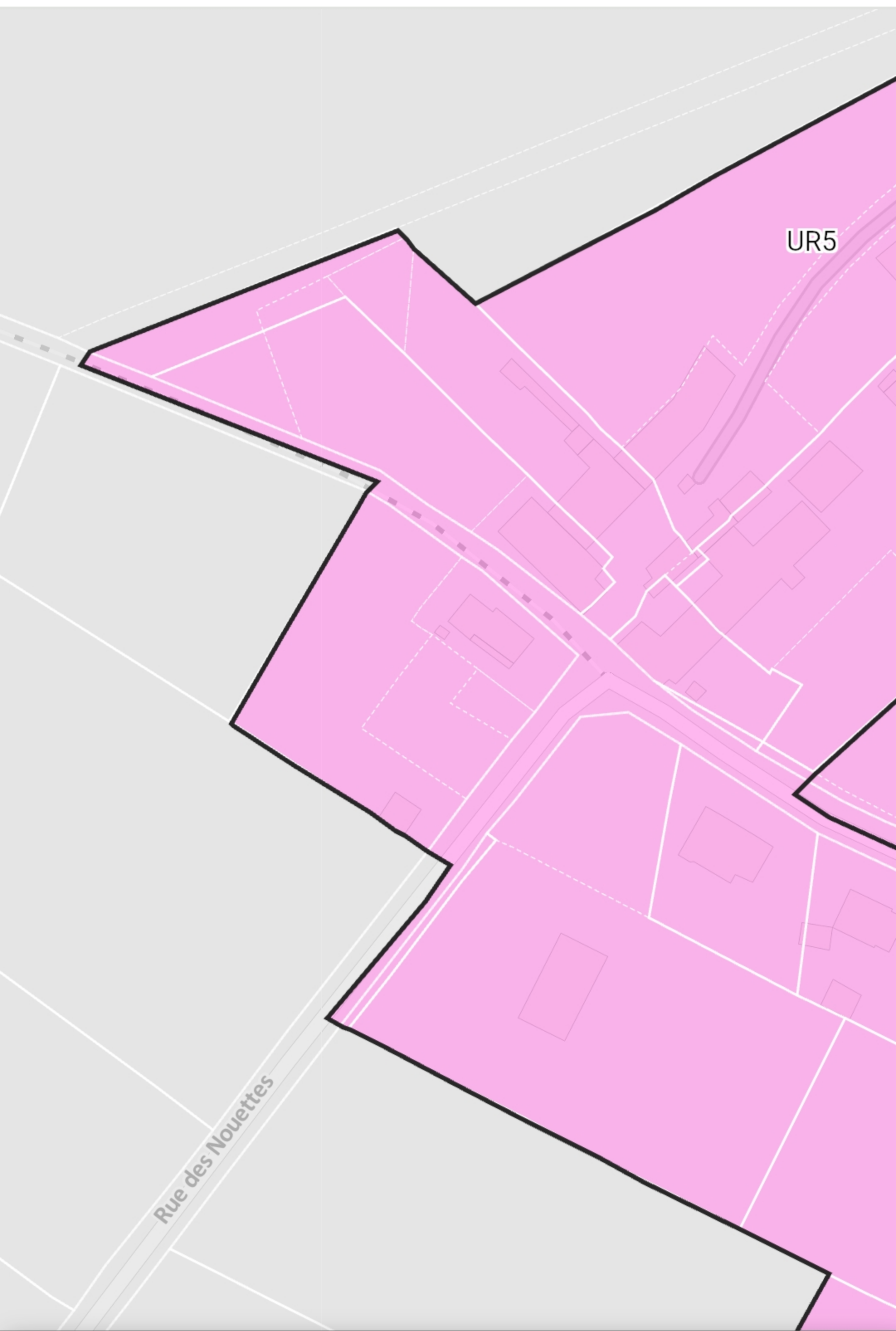
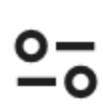




Carte interactive DPU / PLUM - trouvez rapidement les zones

Tapez l'adresse postale ici





Carte interactive DPU / PLUM - trouvez rapidement les zones

Tapez l'adresse postale ici

